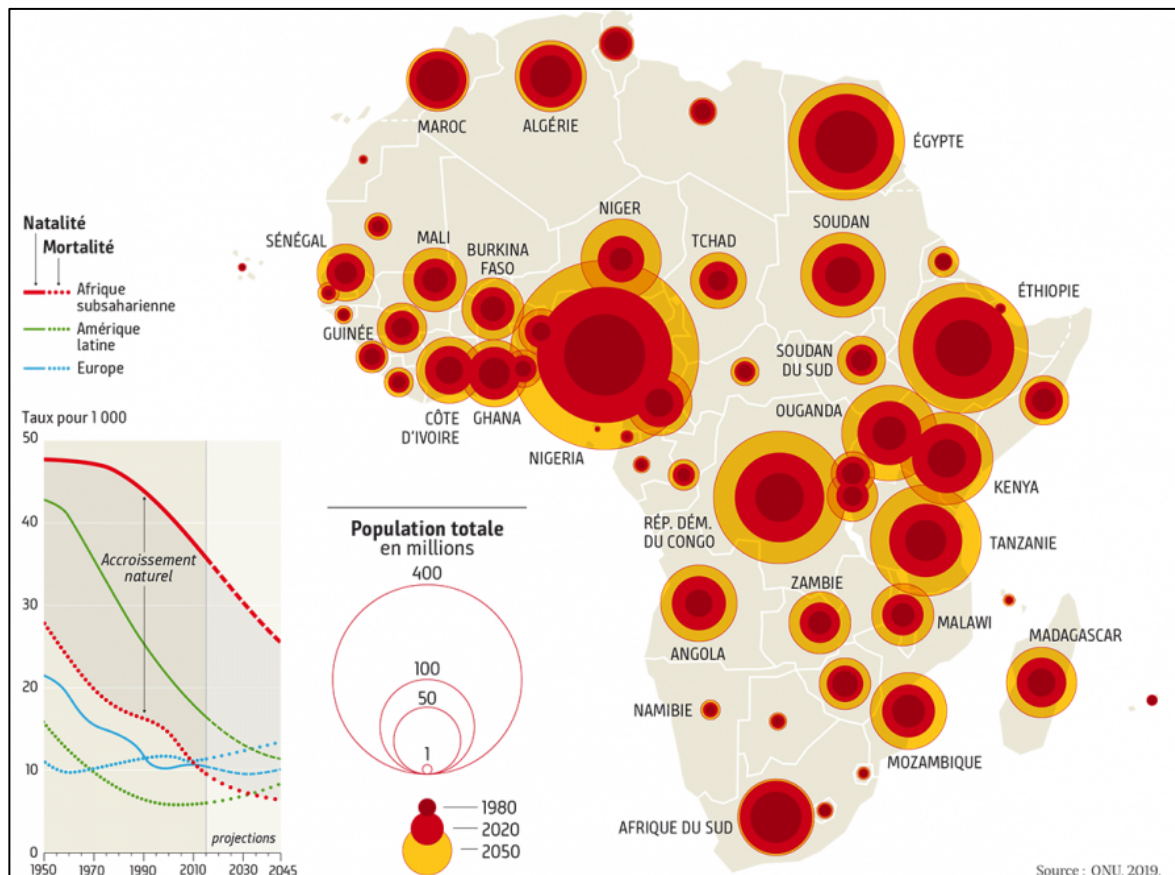
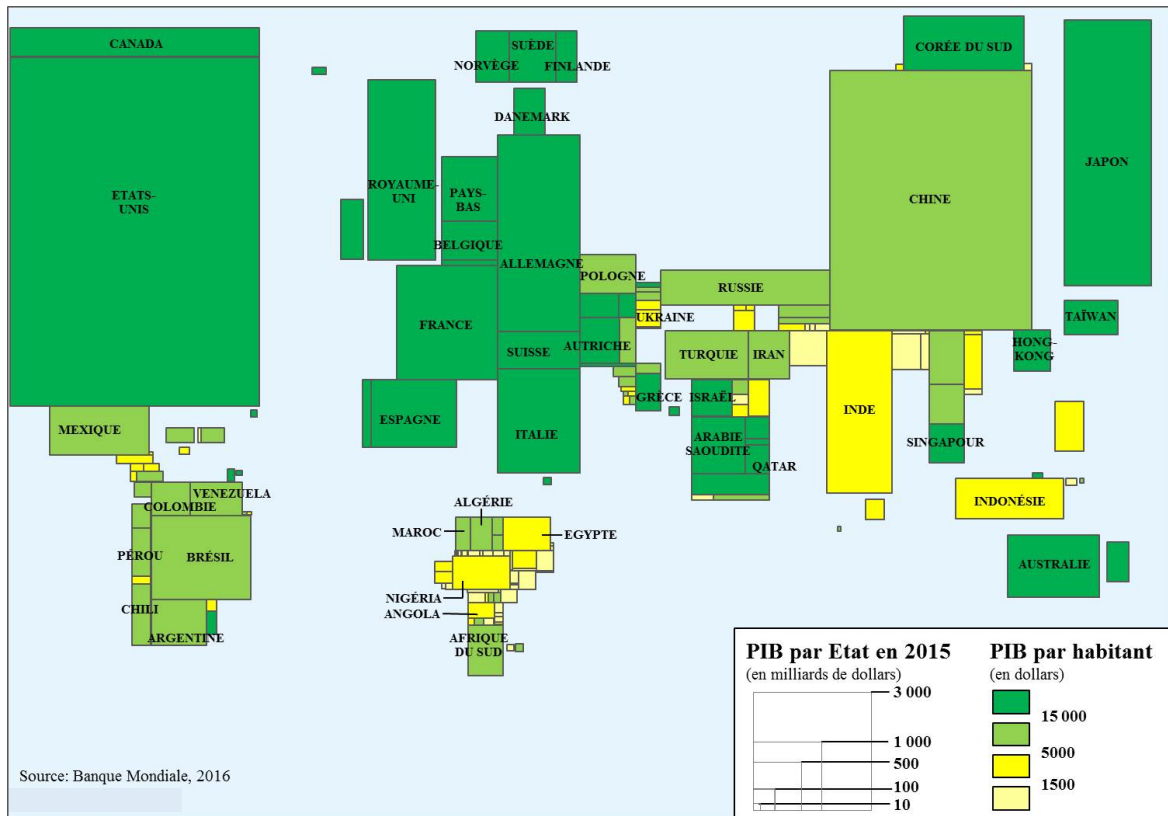
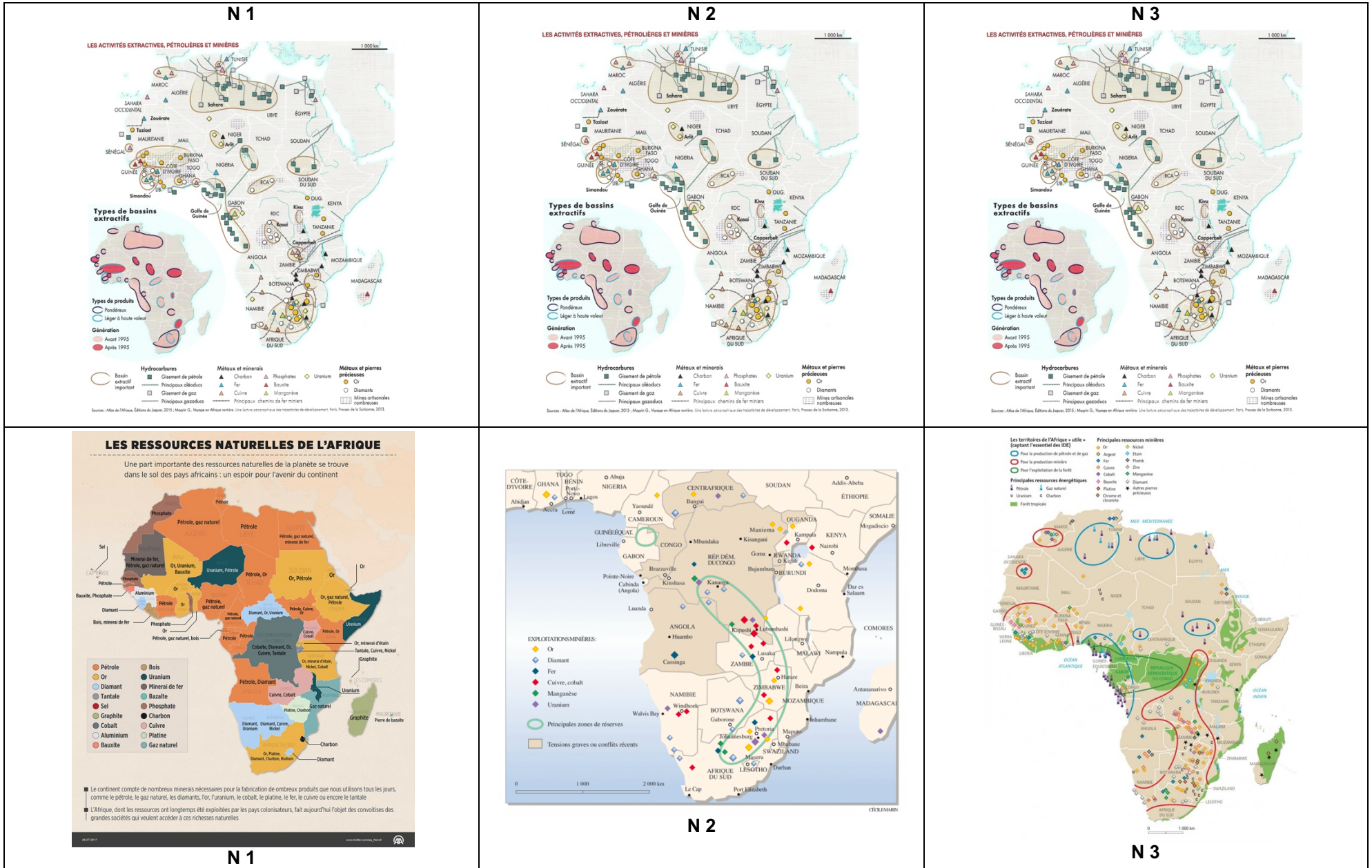


Comprendre les problématique(s) de l' (des) Afrique(s) ?



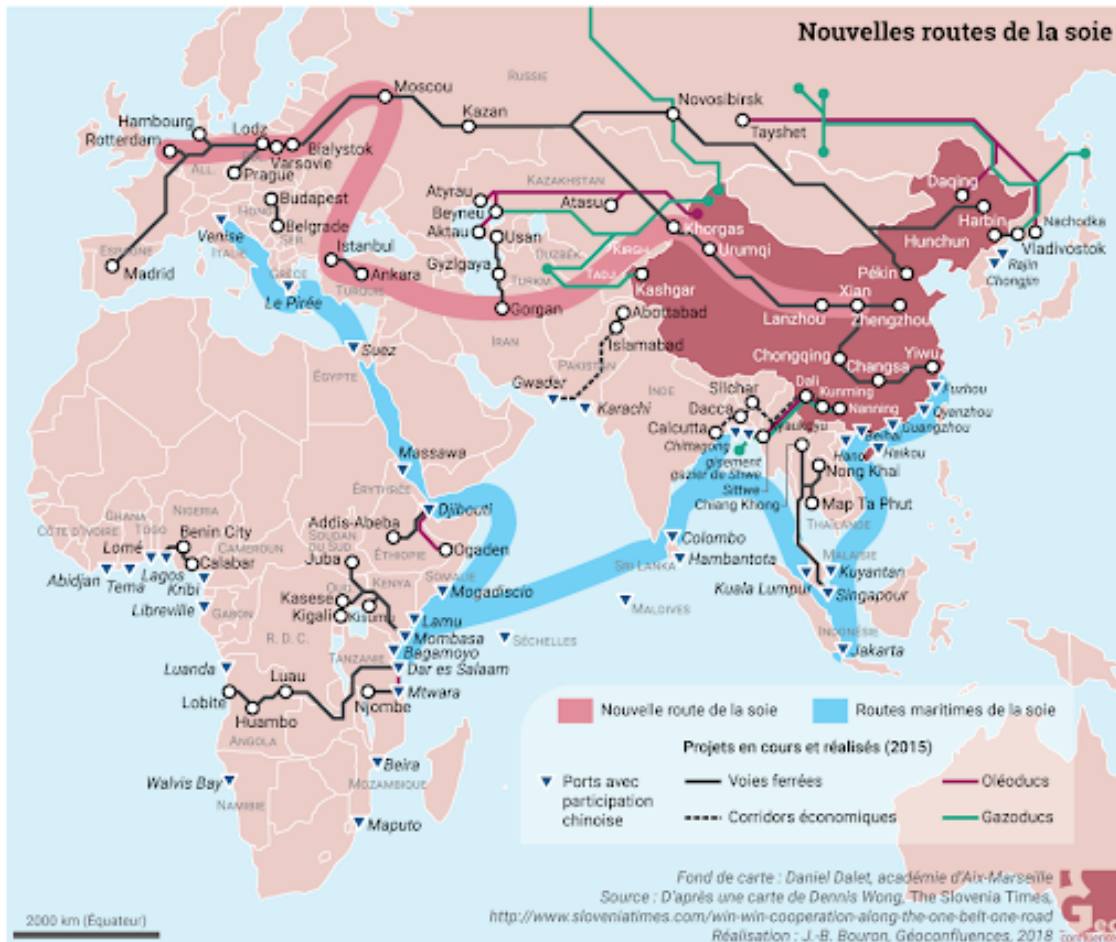
Problématique : Quels sont les enjeux, pour ces espaces, de l'intégration africaine dans la mondialisation ?

Capacité du programme travaillée : Situer quelques ressources stratégiques (eau, énergie, matières premières par exemple) en Afrique



➔ Localiser : identifier les principaux espaces africains disposant de ressources – Situer ces ressources par rapport à une échelle appropriée

Situer quelques ressources stratégiques (eau, énergie, matières premières par exemple) en Afrique



Les nœuds : les espaces portuaires et les espaces urbains

Les nœuds des réseaux sont **des ports** (les espaces portuaires plus anciens et les nouvelles zones industrielles et d'exportation) et **des espaces urbains** (les villes proches des lieux d'extraction).

Le port kenyan de **Mombasa** et celui de **Dar es Salaam** en Tanzanie, les ports historiques, ont été longtemps en compétition pour être le principal port de la région, mais le Kenya a planifié le nouveau **port de Lamu**, censé concurrencer celui de **Bagamoyo**, en cours de réalisation en Tanzanie. Il s'agit là d'une **nouvelle génération d'installations portuaires**, en construction ou en projet, vouées à remplacer leurs prédécesseurs respectifs, car mieux équipés et mieux connectés aux réseaux mondiaux.

Le **gigantesque projet portuaire de Lamu** au Kenya est le point d'aboutissement **du corridor multimodal de LAPPSET** (Lamu Port Southern Sudan Ethiopia Transport), incluant un oléoduc.

Sa réalisation de la part du groupe China Communication Construction Company a été récemment retardée par un délai de décaissement des financements de la part de la Trésorerie kenyane.

Des firmes américaines voudraient par contre se voir confier les travaux de construction du corridor et des œuvres connexes.



Géoconfluences, ENS Lyon, « Géographies accélérées du gaz et du pétrole en Afrique Orientale » Cristina D'Alessandro (Université d'Ottawa, Canada), janvier 2017

Quels enjeux territoriaux pour l'Afrique orientale ?

Situer quelques ressources stratégiques (eau, énergie, matières premières par exemple) en Afrique

→ Zoom sur une région de l'Afrique : la CAE (Communauté Africaine de l'Est), incluse dans l'Union Africaine (UA)

L'union africaine (UA) et la CAE

 <p>Membres de l'Union Africaine par années :</p> <ul style="list-style-type: none">< 19701970 - 1980> 1980	 <p>Carte représentant les pays membres (en vert)</p>
<p>L'Union africaine (UA) est une organisation d'États <u>africains</u> créée le <u>9 juillet 2002</u>, à <u>Durban en Afrique du Sud</u>.</p> <p>Ses buts sont d'œuvrer à la promotion de la démocratie, des droits de l'Homme et du développement à travers l'Afrique, surtout par l'augmentation des investissements extérieurs par l'intermédiaire du programme du Nouveau partenariat pour le développement de l'Afrique (NEPAD).</p> <p>Ce programme considère que la paix et la démocratie sont des préalables indispensables au développement durable.</p>	<p>La Communauté d'Afrique de l'Est (en anglais <i>East African Community</i>, EAC) est une <u>organisation internationale</u> de six pays de l'Afrique de l'est comprenant le <u>Burundi</u>, le <u>Kenya</u>, l'<u>Ouganda</u>, le <u>Rwanda</u>, le <u>Soudan du Sud</u> et la <u>Tanzanie</u>.</p> <p>Source : Wikipédia, février 2020</p>

Ressources stratégiques et développement

À l'échelle continentale, les chefs d'État des pays africains membres de l'Union africaine ont adopté en 2009 la *Vision Minière Africaine* (VMA). Cet accord constitue **un cadre pour l'exploitation plus transparente, équitable et optimale des ressources minérales du continent** dans le but de soutenir la transformation économique et le développement socio-économique des pays africains.

Cette politique autour de la gestion des ressources minières de l'Union africaine doit s'accompagner de la mise en place de politique nationale, à vingt ou trente ans, de ces ressources, pour chaque pays concerné. En Afrique Orientale, ces politiques se centrent notamment autour de la gestion du pétrole et du gaz.

Ainsi, la Vision [de développement] kenyane est une stratégie organisée autour de trois piliers (économique, social et politique), mais elle inclut des plans de mise en œuvre concrets et précis. Il faut par ailleurs remarquer que la **transformation du pétrole et du gaz** est au cœur du pilier économique. Cette finalité s'inclut dans une stratégie de développement basée sur le long terme.

C'est dans cet objectif qu'au Kenya, la Loi sur l'exploration et la production pétrolière de 2015 tente de donner aux communautés locales et aux administrations locales, une partie des revenus issus de l'exploitation pétrolière, dans le but d'en faire bénéficier une large partie de la population kenyane.

Séverine JACQUES, d'après Géoconfluences, « Géographies accélérées du gaz et du pétrole en Afrique Orientale », 2020

→ Identifier les stratégies des pays de l'Union Africaine pour exploiter ses ressources

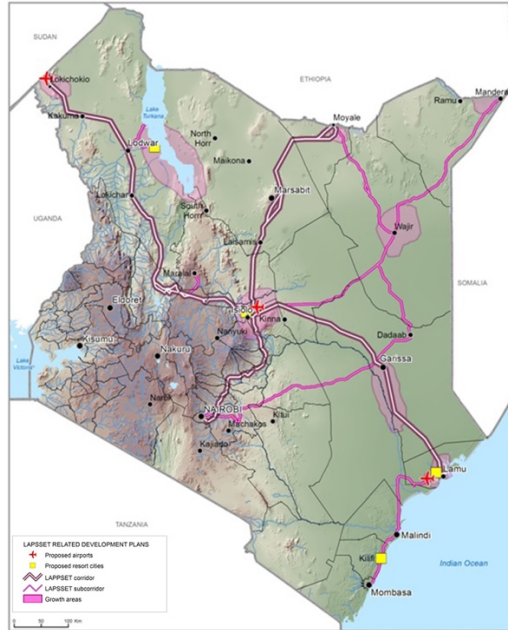
→ Identifier les stratégies du Kenya pour exploiter ses ressources

Quels développements ? Et quels enjeux ?

N 1



N 2



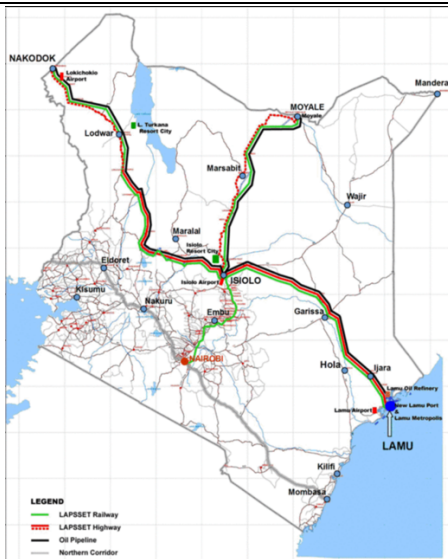
N 3

4.1 CORRIDORS FOR FUTURE STANDARD GAUGE RAILWAY DEVELOPMENT IN THE REGION



FROM	TO	KM	REGIONAL DESTINATIONS
MOMBASA	MALABA/KISUMU	1,200	KAMPALA, KISANGANI, KIGALI AND BUNJUMBURA (TORORO, GULU AND JUBA)
LAMU	LOKICHOGIO	1,400	JUBA (THE GREAT EQUATORIAL LAND BRIDGE)
NAIROBI	MOYALE	700	ADDIS ABABA

N 1



N 2



N 3

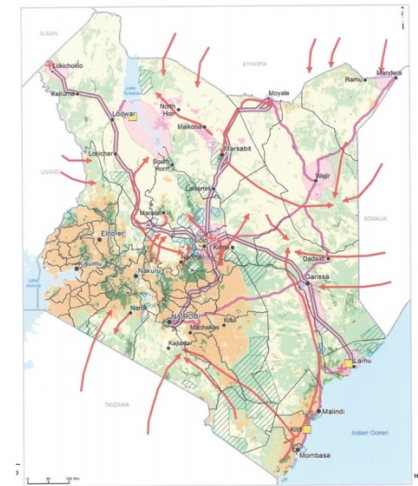
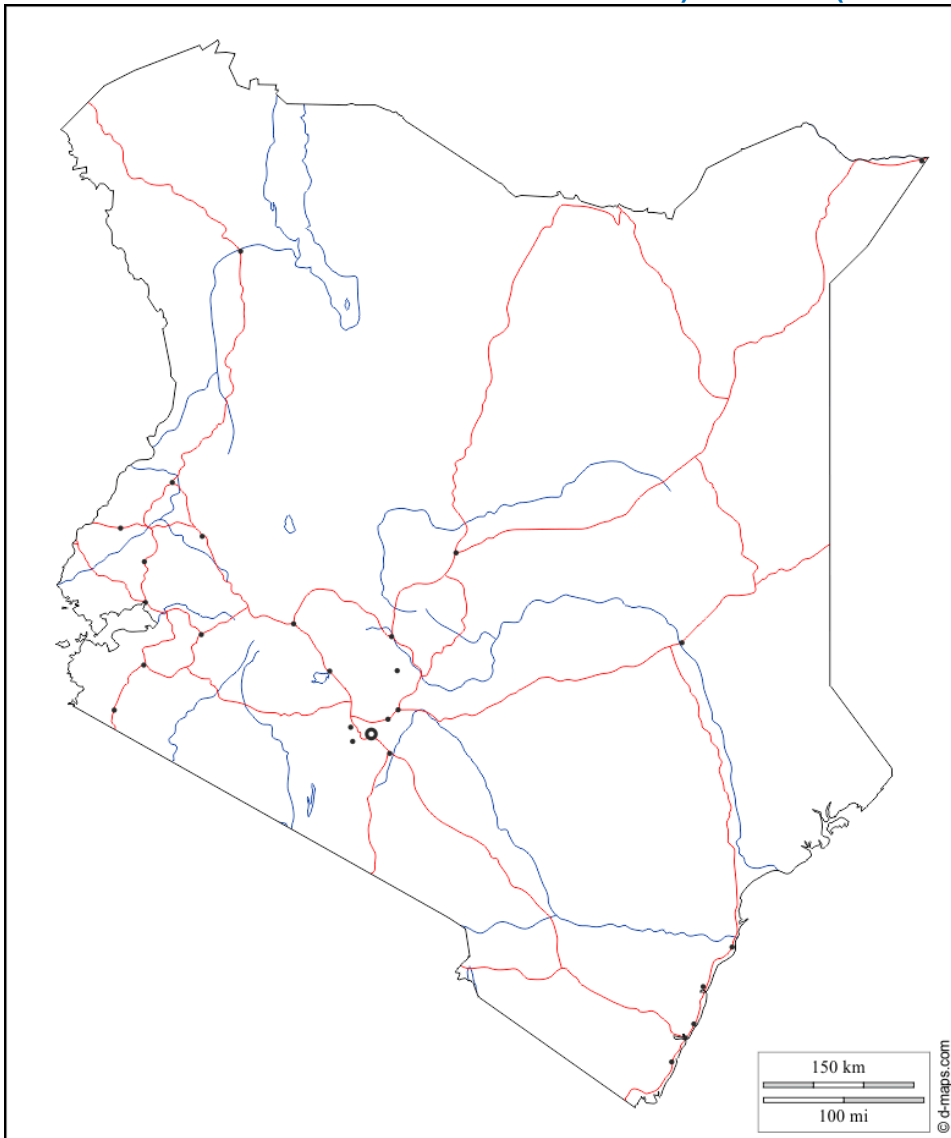


Figure 2. The projected LAPSSET corridor and current mobility patterns of personal communities (source: IRI).

Croquis du KENYA *Entre enjeux économiques, politiques et écologiques*

Tâche finale - 1) Réaliser (ou compléter) le croquis (voir fiche méthode)



1) Infrastructures et transports

Ports
Nouveaux complexes portuaires

Routes goudronnées

Voies ferrées existantes
Voies ferrées en construction

Aéroport actuel
Futurs aéroports

Corridor chinois : construction ou réhabilitation d'infrastructures routières et ferroviaires par des entreprises chinoises ou en coopération avec l'État kenyan

2) Exploitations minières

Or

Cuivre – cobalt

Pétrole – Gaz

3) Zones de tension

Zone protégée (parc naturel)

Zone de tension écologiques futurs complexes touristiques

Tâche finale - 2) Expliquer les enjeux du développement du Kenya dans le contexte de la mondialisation

